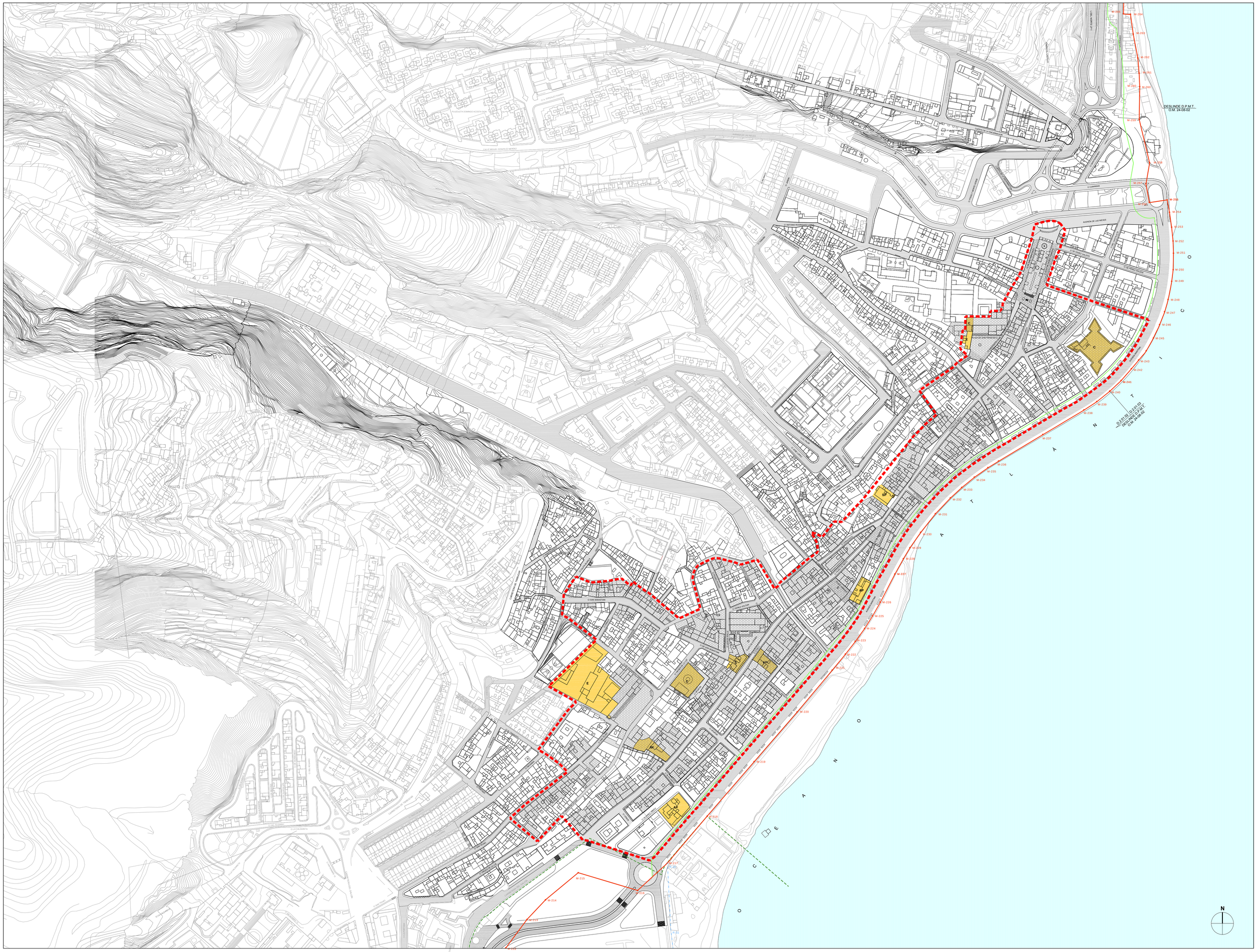

ÁMBITOS	SISTEMAS GENERALES		
	SISTEMAS GENERALES DE USO PÚBLICO	SISTEMA GENERAL DE INFRAESTRUCTURA VIARIA	
CONJUNTO HISTÓRICO ARTÍSTICO Según Decreto 942/75, Ámbito del PEP	E DOCENTE	VIARIO INSULAR	
ALINEACIÓN DE MANZANA	C SOCIO - CULTURAL	VIARIO MUNICIPAL	
ALINEACIÓN DE VÍA	OTROS SERVICIOS PÚBLICOS		
	AP ADMINISTRACIÓN PÚBLICA		
	SP SERVICIO PÚBLICO		
	ELEMENTOS CATALOGADOS		

Diligencia.- La extiendo yo, la Secretaria Acctal de la Corporación, para hacer constar que este documento que conforma el Plan Especial de Protección del Conjunto Histórico-Artístico de Santa Cruz de La Palma, fue aprobado definitivamente por el Pleno de la Corporación en sesión ordinaria de fecha 10 de septiembre de 2018. Santa Cruz de La Palma a 29 de noviembre de 2018

42022738J URSINA GONZALEZ DE ARA (R: P3803700H)
Firmado digitalmente por 42022738J URSINA GONZALEZ DE ARA (R: P3803700H)
N/D: CN = 42022738J URSINA GONZALEZ DE ARA (R: P3803700H) C = ES, O = AYUNTAMIENTO DE SANTA CRUZ DE LA PALMA
Fecha: 2018.11.30 12:22:37 Z

DOMINIO PÚBLICO, SERVIDUMBRE Y LIMITACIONES A LA PROPIEDAD PRIVADA SEGÚN LA LEY DE COSTAS Y SU REGLAMENTO

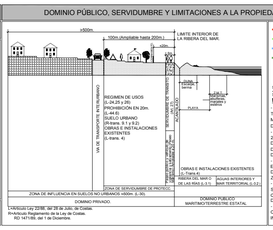

LINEA DE DESLINDE DEL DOMINIO PÚBLICO MARÍTIMO-TERRESTRE
SERVIDUMBRE DE PROTECCIÓN
LÍMITE DE LA RIBERA DEL MAR
PLAN ESPECIAL DE PUERTO

AFECCIONES LEY 22/1988 DE COSTAS Y LAS MODIFICACIONES INTRODUCIDAS POR LA LEY 2/2013, DE 29 DE MAYO, DE PROTECCIÓN Y USO SOSTENIBLE DEL LITORAL Y DE MODIFICACIÓN DE LA LEY 22/1988.

- LA UTILIZACIÓN DEL DOMINIO PÚBLICO MARÍTIMO-TERRESTRE SE REGULARÁ SEGÚN LO ESPECIFICADO EN EL TÍTULO III DE LA LEY 22/1988 DE COSTAS Y LAS MODIFICACIONES INTRODUCIDAS POR LA LEY 2/2013 DE 29 DE MAYO. EN TODO CASO LAS ACTUACIONES QUE SE PLANTEEN EN DOMINIO PÚBLICO MARÍTIMO-TERRESTRE DEBERÁN CONTAR CON LA AUTORIZACIÓN DEL ORGANO COMPETENTE.
- LOS USOS EN LA ZONA DE SERVIDUMBRE DE PROTECCIÓN SE AJUSTARÁN A LO DISPUESTO EN LOS ARTS. 24 Y 25 DE LA LEY 22/1988 DE COSTAS Y LAS MODIFICACIONES INTRODUCIDAS POR LA LEY 2/2013 DE 29 DE MAYO, DEBIENDO CONTAR LOS USOS PERMITIDOS EN ESTA ZONA, CON LA AUTORIZACIÓN DEL ÓRGANO COMPETENTE DE LA COMUNIDAD AUTÓNOMA, DE CONFORMIDAD CON LO DETERMINADO EN LOS ARTS. 47.1 Y 48 DEL REAL DECRETO 876/2014, DE 10 DE OCTUBRE, QUE DESARROLLA EL REGLAMENTO GENERAL DE LA LEY DE COSTAS.
- DE DEBERÁ GARANTIZAR EL RESPETO DE LAS SERVIDUMBRES DE TRÁNSITO Y ACCESO AL MAR ESTABLECIDAS EN LOS ARTS. 27 Y 28 DE LA LEY DE COSTAS Y LAS MODIFICACIONES INTRODUCIDAS POR LA LEY 2/2013 DE 29 DE MAYO, RESPECTIVAMENTE Y EL CUMPLIMIENTO DE LAS CONDICIONES SEÑALADAS EN EL ART. 30 PARA LA ZONA DE INFLUENCIA.
- LAS OBRAS E INSTALACIONES EXISTENTES SITUADAS EN LA ZONA DE DOMINIO PÚBLICO O DE SERVIDUMBRE, SE REGULARÁN POR LO ESPECIFICADO EN LA DISPOSICIÓN TRANSITORIA CUARTA DE LA LEY 22/1988 DE COSTAS Y LAS MODIFICACIONES INTRODUCIDAS POR LAS DISPOSICIONES TRANSITORIAS DECIMOTERCERA, DECIMOCUARTA Y DECIMOQUINTA DEL REAL DECRETO 876/2014.
- LAS INSTALACIONES DE LA RED DE TRATAMIENTO DE AGUAS RESIDUALES DEBERÁN CUMPLIR LAS CONDICIONES SEÑALADAS EN EL ART. 44.6 DE LA LEY 22/1988 DE COSTAS Y LAS MODIFICACIONES INTRODUCIDAS POR LA LEY 2/2013 DE 29 DE MAYO Y CONCORDANTES EL REAL DECRETO 876/2014.

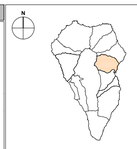

Localización La Palma

Fecha Base Cartográfica 2001

GRAFCAN

Escala gráfica:
0 20 40 80 160

PLAN ESPECIAL DE PROTECCIÓN DEL CONJUNTO HISTÓRICO-ARTÍSTICO DE SANTA CRUZ DE LA PALMA

ADAPTACIÓN AL PIOLP

DOCUMENTO PARA APROBACIÓN DEFINITIVA

(Correcciones de observaciones de Ponencia Técnica de COTMAC de 26 mayo 2014)

PLANO DE INFORMACIÓN

SISTEMAS GENERALES

ESCALA 1:2.000

I-8.2

Julio 2018

gesplan

CARO & MAÑOSO ARQUITECTOS ASOCIADOS S.L.P.

GOBIERNO DE CANARIAS